



МУНИЦИПАЛЬНОЕ БЮДЖЕТНОЕ ОБЩЕОБРАЗОВАТЕЛЬНОЕ УЧРЕЖДЕНИЕ
«ОСНОВНАЯ ОБЩЕОБРАЗОВАТЕЛЬНАЯ ШКОЛА № 27»

ПАСПОРТ
ДОРОЖНОЙ БЕЗОПАСНОСТИ

**ПАСПОРТ
ДОРОЖНОЙ БЕЗОПАСНОСТИ**



2022 год

СОГЛАСОВАНО:

Заместитель главы Администрации РГО
по социальным вопросам



Е. Ю. Сметанина

« 01 » 09 2022 года

УТВЕРЖДАЮ:

Исполняющий обязанности
директора МБОУ ООШ № 27



А. М. Добэрн

« 01 » 09 2022 года

Приказ № 189/01-10

ПАСПОРТ ДОРОЖНОЙ БЕЗОПАСНОСТИ

МУНИЦИПАЛЬНОГО БЮДЖЕТНОГО ОБЩЕОБРАЗОВАТЕЛЬНОГО УЧРЕЖДЕНИЯ

«ОСНОВНАЯ ОБЩЕОБРАЗОВАТЕЛЬНАЯ ШКОЛА № 27»

СОГЛАСОВАНО:

Врио начальника ОГИБДД ОМВД России
по Режевскому району
капитан полиции



Д. В. Седелник

« 01 » 09 2022 года

СОДЕРЖАНИЕ

№ п/п	Наименование раздела	Номер листа
1	Титульный лист	1
2	Лист согласования	2
3	Содержание	3
4	Общие данные	4 - 5
5	Пояснительная записка	
5.1	Характеристика территории и путей подхода к образовательному учреждению	6 - 7
5.2	Схемы, приведенные в паспорте дорожной безопасности образовательного учреждения	8
5.3	Условные обозначения	9
5.4	Схема района расположения образовательного учреждения	10
5.5	Схема организации дорожного движения в районе расположения образовательного учреждения	11
5.6	Карточки № 1 - № 5 наземных пешеходных переходов	12 - 16
5.7	Схема путей движения транспортных средств к местам погрузки-разгрузки и безопасных путей движения детей	17
6	Обеспечение безопасности перевозок детей специальным транспортным средством (автобусом)	
6.1	Общие данные	18 - 19
6.2	Схема маршрута школьного автобуса	20
6.3	Схемы безопасного расположения автобусных остановок	21
7	Обеспечение безопасности детей при производстве дорожных ремонтно-строительных работ	22
8	Приложения	
8.1	Приложение № 1. Форма информационной карточки перевозок детей специальным транспортным средством (автобусом)	23
<p>ПАСПОРТ ДОРОЖНОЙ БЕЗОПАСНОСТИ</p>		
СОДЕРЖАНИЕ		3

ОБЩИЕ ДАННЫЕ

Полное наименование образовательного учреждения:	Муниципальное бюджетное общеобразовательное учреждение «Основная общеобразовательная школа № 27»	
Сокращенное наименование образовательного учреждения:	МБОУ ООШ № 27	
Юридический, фактический и почтовый адреса:	Россия, 623743, Свердловская область, Режевской район, село Арамашка, улица Мирадом 12.	
Руководители образовательного учреждения:		
Исполняющий обязанности директора	ДобэРН Анна Михайловна	8-912-651-94-31
Заместитель директора по учебно-воспитательной работе	Байрамалова Елена Николаевна	8-912-281-53-51
Заместитель директора по воспитательной работе	Мокрушина Мария Александровна	8-952-130-19-36
Ответственные работники за мероприятия по профилактике детского травматизма:		
Учитель начальных классов	Димитриева Екатерина Васильевна	8-912-651-69-32
Ответственный работник муниципального органа управления:		
Специалист по охране труда муниципального казенного учреждения "Центр сопровождения учреждений, подведомственных Управлению образования Администрации Режевского городского округа"	Сотникова Анастасия Владимировна	8 (34364) 3-25-33 (доб31)
Ответственные работники Государственной инспекции безопасности дорожного движения:		
Старший государственный инспектор надзора за дорожным движением ОМВД России по Режевскому району лейтенант полиции	Балакин Максим Валерьевич	8 982-626-70-31
Инспектор по пропаганде БДД ОГИБДД ОМВД России по Режевскому району капитан полиции	Грядунова Анастасия Сергеевна	8 950-556-35-94
Руководитель или ответственный работник дорожно-эксплуатационной организации, осуществляющей содержание улично-дорожной сети и содержание технических средств организации дорожного движения :		
Директор Муниципального казенного учреждения «Управление городским хозяйством»:	Вавилов Андрей Валерьевич	8 (34364) 3-27-56

Территории Режевского городского округа, закреплённые за учреждением образования:	с. Арамашка, д. Жуково, д. Сохарево
Количество учащихся:	70 человек.
Наличие уголка БДД:	- в наличии, рядом с кабинетом № 7;
Наличие класса по БДД:	- отсутствует;
Наличие автогородка (площадки) по БДД:	- отсутствует
Наличие автобуса:	- в наличии;
Время занятий в образовательном учреждении (дни недели, чч:мм):	Занятия по общеобразовательным программам в будние дни: Первая смена: 08:30 – 13:30 Вторая смена: 13:00 – 17:10 Внеклассные занятия (дополнительное образование): в будние дни: 12:10 – 13:40, В субботу и воскресенье: выходной
Номера телефонов экстренных оперативных служб:	
Единый номер экстренных оперативных службы:	112
54 Пожарно-спасательный отряд федеральной противопожарной службы Государственной противопожарной службы Главного управления МЧС России по Свердловской области 223 пожарно-спасательная часть	01, 8 (34364) 3-53-01
Отдел Министерства внутренних дел по Режевскому району	02, 8 (34364) 3-23-61
Управление Федеральной службы безопасности России по Свердловской области	8 (343) 358-82-92
Отделение скорой медицинской помощи ГАУЗ «Режевская ЦРБ»	03, 103, 8 (34364) 3-83-87
Филиал ФБУЗ «Центр гигиены и эпидемиологии в Свердловской области в г. Алапаевск, Алапаевском, Артемовском и Режевском районах»	8 (34364) 3-11-09 8 (34364) 3-18-66 8 (34364) 2-54-80
Единая диспетчерская служба (ЕДДС) Режевского городского округа	112, 8 (34364) 3-52-65
ОАО «ГАЗЭКС»	04, 8 (34364) 3-14-33
ОАО «Режевские электрические сети»	8 (34364) 3-29-22

ХАРАКТЕРИСТИКА ТЕРРИТОРИИ И ПУТЕЙ ПОДХОДА

Место расположения МБОУ ООШ № 27:	территория, расположенная между ул. Мира, ул. Школьная переулки между ними
Наличие ограждения территории МБОУ ООШ № 27:	в наличии, соответствует проектной документации на строительство, удовлетворительное.
Наличие, оборудование и состояние въездных ворот, калиток:	
калитка № 1 (со стороны ул. Мира):	в наличии, удовлетворительное;
запирающие устройства:	в наличии, удовлетворительное;
устройство контроля доступа:	отсутствует, не требуется
дорожный знак 3.2:	отсутствует, не требуется.
калитка № 2 (со стороны ул. Школьная):	в наличии, удовлетворительное;
запирающие устройства:	в наличии, удовлетворительное;
устройство контроля доступа:	отсутствует, не требуется;
дорожный знак 3.2:	отсутствует, не требуется.
калитка № 3 (со стороны ул. Школьная):	в наличии, удовлетворительное;
запирающие устройства:	в наличии, удовлетворительное;
устройство контроля доступа:	отсутствует, не требуется;
дорожный знак 3.2:	отсутствует, не требуется.
ворота № 1 (со стороны ул. Школьная)	в наличии, удовлетворительное;
запирающие устройства:	в наличии, удовлетворительное;
устройство контроля доступа:	отсутствует, не требуется;
дорожный знак 3.2:	отсутствует, требуется установить.
Виды и состояние дорожного покрытия входов и въездов на территорию, проездов и проходов к хозяйственным постройкам и площадкам сбора ТКО:	- въезд на территорию без покрытия, состояние неудовлетворительное; - подъезд к площадке ТКО площадка без покрытия, состояние неудовлетворительное.
Наличие и состояние парковок (парковочных мест), в непосредственной близости от места размещения МБОУ ООШ № 27:	- отсутствуют, требуется установить со стороны ул. Школьная.
Наличие и состояние автобусных остановок, в непосредственной близости от места размещения МБОУ ООШ № 27:	в наличии на региональной автомобильной дороге «г. Реж – с. Арамашка» остановка автобусов, осуществляющих перевозки по регулярным пригородным маршрутам, состояние неудовлетворительное; - д. Жуково, на региональной автомобильной дороге «Подъезд к д. Сохарёво от км 100+595 а/д «г. Екатеринбург - г. Реж - г. Алапаевск», состояние неудовлетворительное; - д. Сохарёво, на региональной автомобильной дороге «Подъезд к д. Сохарёво от км 100+595 а/д «г. Екатеринбург - г. Реж - г. Алапаевск», состояние неудовлетворительное.

ХАРАКТЕРИСТИКА ТЕРРИТОРИИ И ПУТЕЙ ПОДХОДА

Наличие и виды пешеходных переходов в районе расположения МБОУ ООШ № 27:

нерегулируемые наземные:

- с. Арамашка, через автомобильную дорогу «г. Реж – с. Арамашка» (ул. Мира), в районе дома № 12, установлен, состояние удовлетворительное;
- с. Арамашка, через автомобильную дорогу «г. Реж – с. Арамашка» (ул. Мира), в районе пересечения с ул. Ленина, требуется установить;
- с. Арамашка, через ул. Ленина, в районе здания № 17, требуется установить;
- с. Арамашка, через ул. Ленина, в районе пересечения с ул. Победы, требуется установить;
- с. Арамашка, через ул. Ленина, в районе пересечения с ул. Трудовая, требуется установить;
- с. Арамашка, переулок, на пересечении ул. Школьная, в районе котельной, демонтировать.

Наличие и состояние тротуаров и пешеходных дорожек на подходах к МБОУ ООШ № 27:

- с. Арамашка, ул. Ленина, нечётная сторона от дома № 15 до ул. Мира, состояние удовлетворительное;
- с. Арамашка, ул. Ленина, нечётная сторона на участке от ул. Мира до ул. Школьная, требуется установить;
- с. Арамашка, ул. Ленина, нечётная сторона на участке от ул. Школьная до дома № 29, установлен, неудовлетворительное;
- с. Арамашка, ул. Ленина, чётная сторона на участке от ул. Школьная до ул. Трудовая, требуется установить;
- с. Арамашка, ул. Мира, на участке от ул. Ленина до конца жилой застройки, нечётная сторона, требуется установить;
- с. Арамашка, ул. Мира, переулок от ул. Ленина, 8 до ул. Школьная, справа, требуется установить;
- с. Арамашка ул. Школьная, на участке от Дома Культуры с. Арамашка, до дома № 4А, установлен, удовлетворительное;
- с. Арамашка ул. Школьная, на участке ул. Ленина до Дома Культуры с. Арамашка, требуется установить;
- с. Арамашка ул. Трудовая, на участке от ул. Ленина, до дома № 4А, установлен, удовлетворительное;
- с. Арамашка, в районе Мемориала ВОВ, требуется установить;
- участки тротуаров и пешеходных дорожек, предлагаемых к устройству отражены на схемах настоящего паспорта.

Наличие и состояние наружного освещения проезжей части, на подходах к МБОУ ООШ № 27:

- в наличии частично, удовлетворительное, требуется установить дополнительно на подходах пешеходным переходам и автобусным остановкам.

ПОЯСНИТЕЛЬНАЯ ЗАПИСКА

В настоящем паспорте приведены следующие карточки и схемы:

1. Схема района расположения МБОУ ООШ № 27, путей движения транспортных средств и обучающихся, приведена на листе 10.

На схеме указан район расположения образовательного учреждения, наиболее частые пути движения учащихся от дома, отдаленных остановок маршрутных транспортных средств к образовательному учреждению и обратно, пути движения транспортных средств, пешеходные переходы.

2. Схема организации дорожного движения в районе МБОУ ООШ № 27 приведена на листе 11.

На схеме приведены технические средства организации дорожного движения (ТС ОДД), которые установлены, должны быть установлены, перенесены или демонтированы в целях обеспечения безопасного передвижения учащихся по маршруту «дом - школа - дом», в соответствии с действующими проектами организации дорожного движения, утверждёнными в установленном порядке и нормативными актами в сфере организации и безопасности дорожного движения, вступившими в силу после их утверждения.

3. На листах 12, 13, 14, 15, 16 приведены карточки пешеходных переходов, расположенных в непосредственной близости от образовательного учреждения и на подходах к нему.

Карточки содержат информацию о месте расположения перехода, его типе, оснащении и состоянии технических средств организации дорожного движения, наличии и состоянии подходов к нему.

4. Схема движения транспортных средств к местам разгрузки (погрузки) и рекомендуемые безопасные пути передвижения детей по территории образовательного учреждения приведена на листе 17.

На схеме указаны пути движения транспортных средств по территории образовательного учреждения, в том числе места погрузки (разгрузки), а также безопасные маршруты движения учащихся, во время проведения погрузочно-разгрузочных работ и движения транспорта.

5. Схема маршрутов движения школьного автобуса, осуществляющего перевозку учащихся специальным транспортным средством (автобусом) от мест проживания (населённых пунктов) к местам обучения приведена на листе 20.

На схеме указаны населённые пункты, из которых производится доставка учащихся, приведены маршруты движения школьного автобуса.









6. Схемы безопасного расположения автобусных остановок, расположенных на территории населённых пунктов, закреплённых за МБОУ ООШ № 27, приведены на листе 21.

На схеме приведены места расположения (предполагаемого расположения) автобусных остановок и безопасных подходов к ним.

7. Схема путей движения транспортных средств и воспитанников при проведении дорожных ремонтно-строительных работ вблизи образовательной организации в настоящем паспорте не приводится.

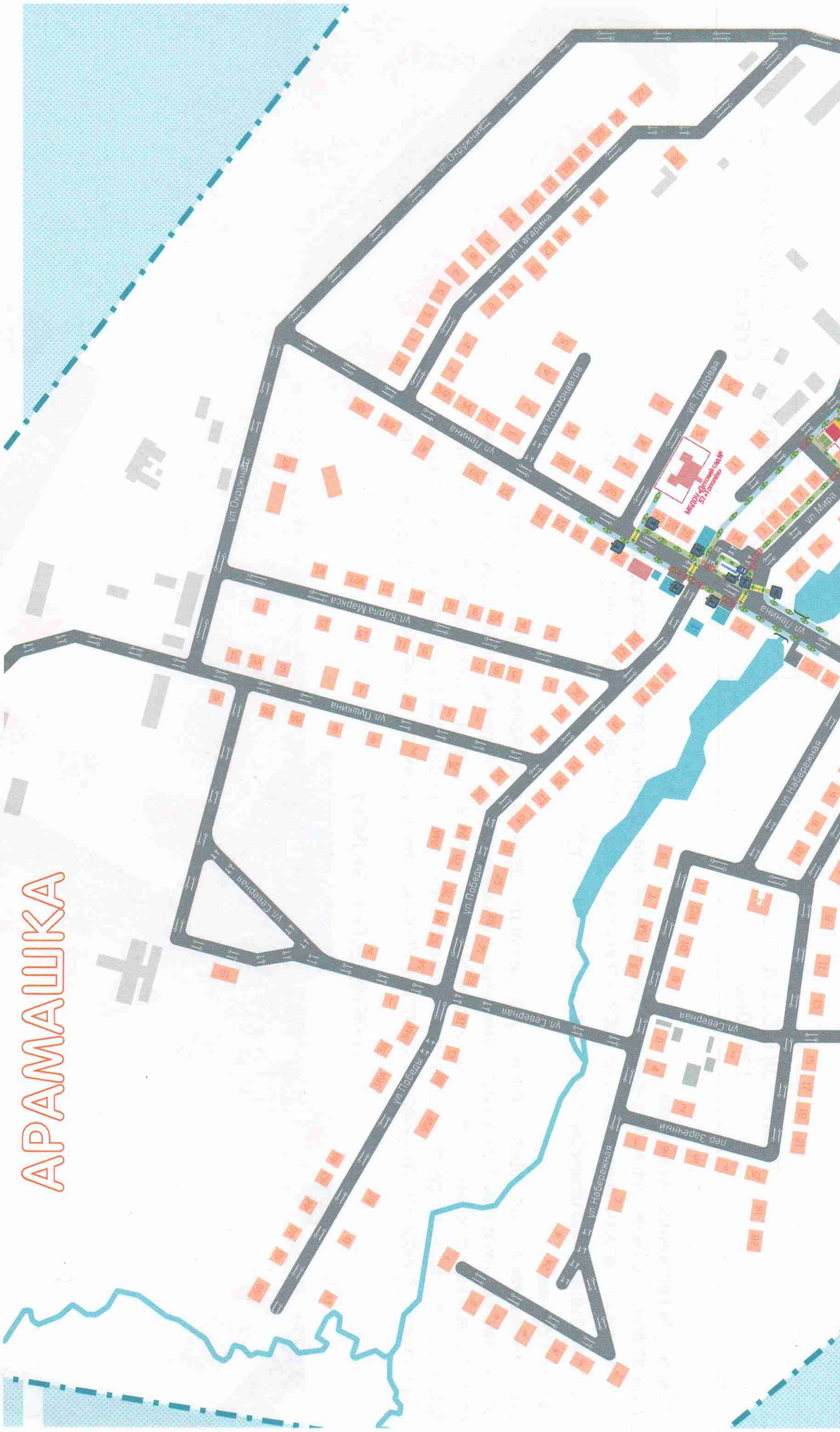
Такие схемы разрабатываются подрядной организацией для каждого случая проведения определенного вида работ согласно нормативным документам действующим в сфере организации и безопасности дорожного движения.

УСЛОВНЫЕ ОБОЗНАЧЕНИЯ

-  - здание образовательного учреждения;
-  - другие учреждения образования;
-  - другие общественные учреждения (культуры, спорта, торговли и пр.);
-  - жилая застройка;
-  - промышленные, складские или коммунальные объекты, хозяйственные и пр.;
-  - границы земельного участка, закрепленного за образовательным учреждением;
-  - территории*, закрепленные за образовательным учреждением;
-  - «зелёные» зоны, лесные массивы;
-  - спортивные сооружения (стадион, теннисная или хоккейная площадка и пр.);
-  - ограждение территории образовательного учреждения, калитки, ворота;
-  - проезжая часть улиц, дорог, проездов, парковки, площади и пр.;
-  - существующие тротуары, пешеходные дорожки и т.п.;
-  - предлагаемые к устройству тротуары, пешеходные дорожки и т.п.;
-  - остановки общественного транспорта;
-  «СП «Кедр» - название остановок общественного транспорта;
-  - наземный пешеходный переход;
-  - основные пути движения транспортных средств;
-  - основные пути движения пешеходов;
-  - опасные зоны (на пересечениях путей движения пешеходов и транспортных средств)
-  - дорожные знаки;
-  - дорожная горизонтальная разметка;
-  - светофор типа Т.7;
-  - светофоры (транспортные типа Т.1-Т.3 пешеходные типа П.1 или П.2);
-  - дорожное ограждение пешеходное;
-  - дорожное ограждение барьерное одностороннее;
-  - искусственная неровность;
-  - дорожная вертикальная разметка для горизонтальных элементов;
-  - наружное освещение;
-  - пути движения транспортных средств, занятых на доставке грузов, вывозе ТКО и пр.;
-  - зона проведения погрузочно-разгрузочных работ;
-  - места погрузки-разгрузки (площадка сбора ТКО и пищеблок);
-  - пути движения специальных транспортных средств (автобусов) по регулярным маршрутам;
-  - пути движения специальных транспортных средств (автобусов) при организованной перевозке учащихся;
-  - пути движения специальных транспортных средств (автобусов) по школьным маршрутам.

**СХЕМА
РАЙОНА РАСПОЛОЖЕНИЯ ОБРАЗОВАТЕЛЬНОГО УЧРЕЖДЕНИЯ
И ЗАКРЕПЛЕНИЯ ТЕРРИТОРИЙ РЕЖЕВСКОГО ГОРОДСКОГО ОКРУГА ЗА МБОУ ООШ № 27**

АРАМАШКА




ПОЯСНИТЕЛЬНАЯ ЗАПИСКА

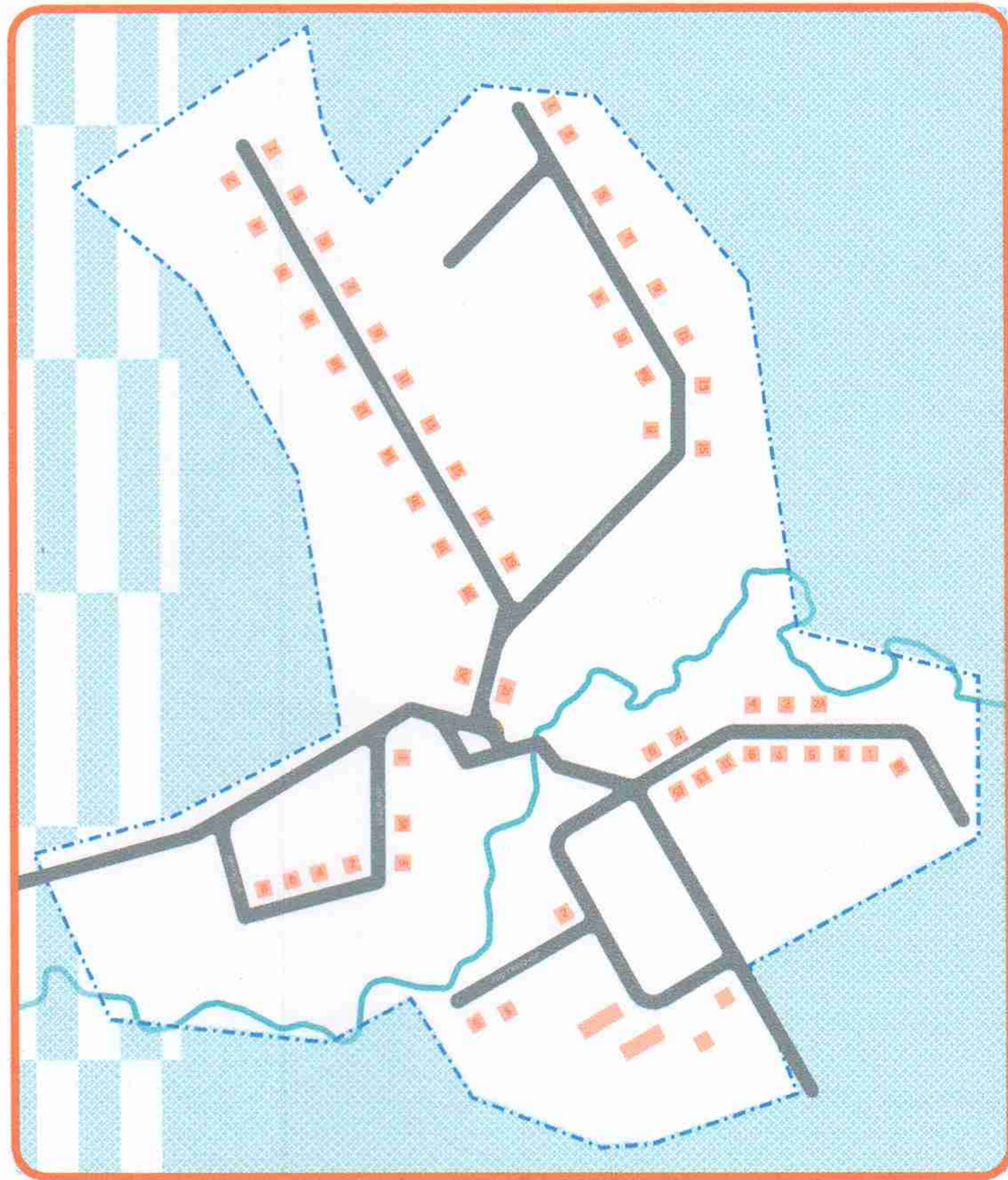
1. Территории Режевского городского округа, закрепленные за МБОУ ООШ № 27, определены постановлением администрации Режевского городского округа № 356 от 16.03.2022 года:

- село Арамашка;
- деревня Жуково;
- деревня Сохарево.

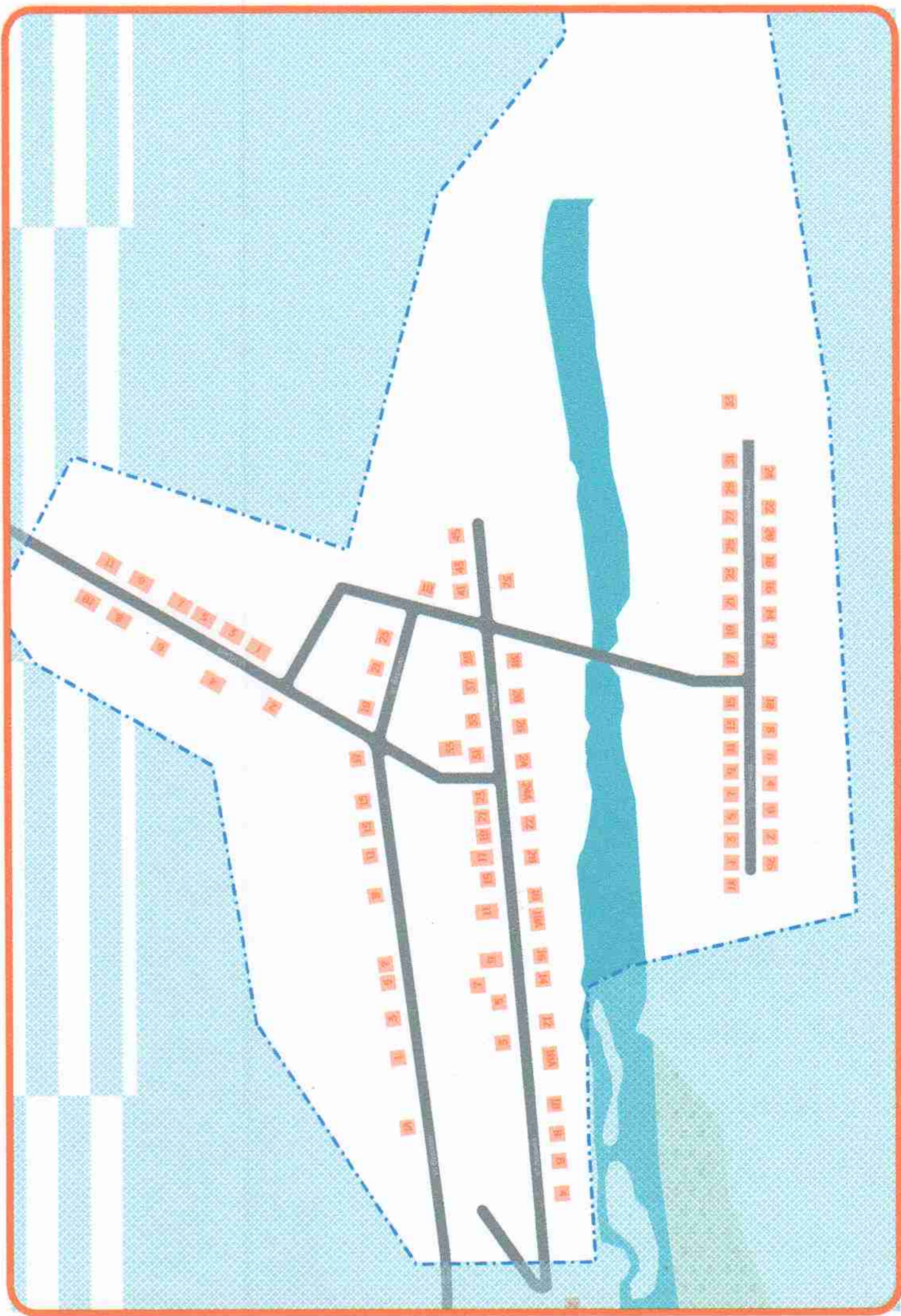
2. Движение учащихся по маршруту «дом - школа - дом» осуществляется по тротуарам и (или) краям проезжих частей при их отсутствии.



ДЕРЕВНЯ ЖУКОВО

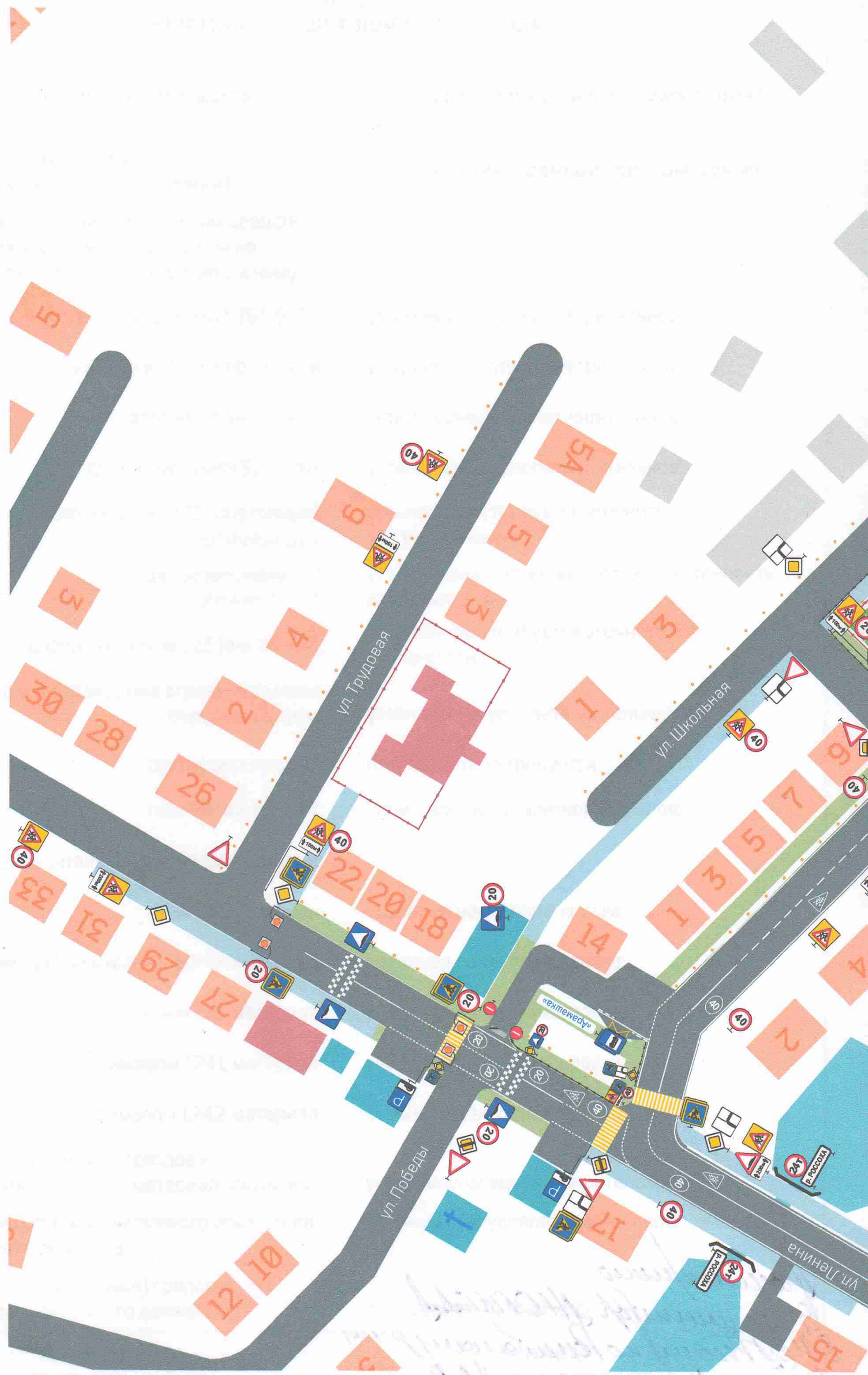


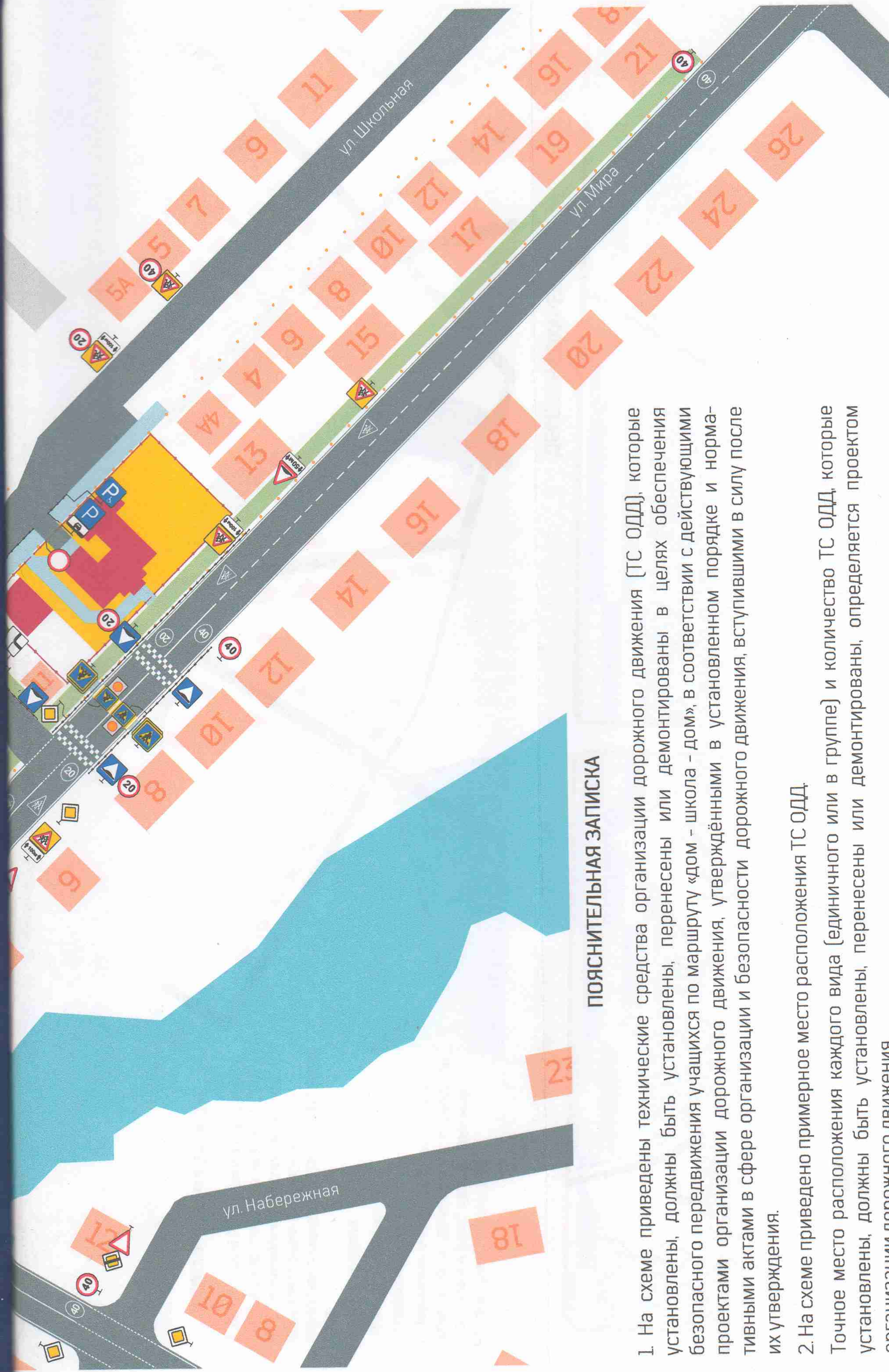
ДЕРЕВНЯ СОХАРЕВО



СХЕМА

ОРГАНИЗАЦИИ ДОРОЖНОГО ДВИЖЕНИЯ В РАЙОНЕ РАСПОЛОЖЕНИЯ МБОУ ООШ № 27





ПОЯСНИТЕЛЬНАЯ ЗАПИСКА

1. На схеме приведены технические средства организации дорожного движения (ТС ОДД), которые установлены, должны быть установлены, перенесены или демонтированы в целях обеспечения безопасного передвижения учащихся по маршруту «дом - школа - дом», в соответствии с действующими проектами организации дорожного движения, утвержденными в установленном порядке и нормативными актами в сфере организации и безопасности дорожного движения, вступившими в силу после их утверждения.
2. На схеме приведено примерное место расположения ТС ОДД.
Точное место расположения каждого вида (единичного или в группе) и количество ТС ОДД, которые установлены, должны быть установлены, перенесены или демонтированы, определяется проектом организации дорожного движения.

**КАРТОЧКА № 1
НАЗЕМНОГО ПЕШЕХОДНОГО ПЕРЕХОДА**

Место (зона) расположения пешеходного перехода:	с. Арамашка, через ул. Мира, в районе дома № 12;
Тип пешеходного перехода (регулируемый / нерегулируемый):	существующий, наземный, нерегулируемый;
Наличие и состояние технических средств организации дорожного движения на пешеходном переходе и подходах к нему:	
дорожные знаки 5.19.1, 5.19.2	установлены, удовлетворительное;
искусственные неровности:	установлены, удовлетворительное;
дорожные знаки 5.20:	установлены, удовлетворительное;
дорожные знаки 3.24 «20»:	установлены, удовлетворительное;
дорожные знаки 1.23 (повторные), с табличкой 8.2.1:	установлены, требуется уточнить местоположение;
дорожные знаки 1.17 с табличкой 8.2.1:	установлены частично, требуется установить дополнительно;
дорожные знаки 1.23 (основные):	установлены, требуется уточнить местоположение;
пешеходное ограждение ограничивающее перильного типа:	установлено, удовлетворительное
светофоры типа П.1:	отсутствуют, не требуется;
светофоры типа Т.7:	установлены, удовлетворительное;
горизонтальная дорожная разметка:	
линия 1.1, материал:	сезонное нанесение, краска;
линии 1.14.1 на «желтом фоне», материал:	сезонное нанесение, краска;
линии 1.25, материал:	сезонное нанесение, краска;
символы 1.24.1, материал:	сезонное нанесение, краска;
символы 1.24.2, материал:	сезонное нанесение, краска;
Наличие и состояние подходов к пешеходному переходу, материал покрытия:	установлены, удовлетворительное;
Наличие и состояние наружного освещения пешеходного перехода:	установлено, удовлетворительное;
Другие (дополнительные) средства организации дорожного движения:	отсутствуют, не требуется.

**КАРТОЧКА № 2
НАЗЕМНОГО ПЕШЕХОДНОГО ПЕРЕХОДА**

Место (зона) расположения пешеходного перехода:

с. Арамашка, через ул. Мира, в районе пересечения с ул. Ленина;

Тип пешеходного перехода (регулируемый / нерегулируемый):

проектируемый, наземный, нерегулируемый;

Наличие и состояние технических средств организации дорожного движения на пешеходном переходе и подходах к нему:

дорожные знаки 5.19.1, 5.19.2

отсутствуют, требуется установить;

искусственные неровности:

отсутствуют, не требуется;

дорожные знаки 5.20:

отсутствуют, не требуется;

дорожные знаки 3.24 «20»:

отсутствуют, не требуется;

дорожные знаки 1.23 (повторные), с табличкой 8.2.1:

отсутствуют, не требуется;

дорожные знаки 1.17 с табличкой 8.2.1:

отсутствуют, не требуется;

дорожные знаки 1.23 (основные):

отсутствуют, не требуется;

пешеходное ограждение ограничивающее перильного типа:

отсутствует, требуется установить;

светофоры типа П.1:

отсутствуют, не требуется;

светофоры типа Т.7:

отсутствуют, не требуется;

горизонтальная дорожная разметка:

линия 1.1, материал:

сезонное нанесение, краска;

линии 1.14.1 на «желтом фоне», материал:

сезонное нанесение, краска;

линии 1.25, материал:

сезонное нанесение, краска;

символы 1.24.1, материал:

сезонное нанесение, краска;

символы 1.24.2, материал:

сезонное нанесение, краска;

Наличие и состояние подходов к пешеходному переходу, материал покрытия:

установлены, удовлетворительное;

Наличие и состояние наружного освещения пешеходного перехода:

установлено частично, удовлетворительное, требуется установить дополнительно;

Другие (дополнительные) средства организации дорожного движения:

отсутствуют, не требуется.

**КАРТОЧКА № 3
 НАЗЕМНОГО ПЕШЕХОДНОГО ПЕРЕХОДА**

Место (зона) расположения пешеходного перехода:

с. Арамашка, через ул. Ленина, в районе пересечения с ул. Мира;

Тип пешеходного перехода (регулируемый / нерегулируемый):

проектируемый, наземный, нерегулируемый;

Наличие и состояние технических средств организации дорожного движения на пешеходном переходе и подходах к нему:

дорожные знаки 5.19.1, 5.19.2

отсутствуют, требуется установить;

искусственные неровности:

отсутствуют, не требуется;

дорожные знаки 5.20:

отсутствуют, не требуется;

дорожные знаки 3.24 «20»:

отсутствуют, не требуется;

дорожные знаки 1.23 (повторные), с табличкой 8.2.1:

отсутствуют, не требуется;

дорожные знаки 1.17 с табличкой 8.2.1:

отсутствуют, не требуется;

дорожные знаки 1.23 (основные):

отсутствуют, не требуется;

пешеходное ограждение ограничивающее перильного типа:

отсутствует, требуется установить;

светофоры типа П.1:

отсутствуют, не требуется;

светофоры типа Т.7:

отсутствуют, не требуется;

горизонтальная дорожная разметка:

линия 1.1, материал:

сезонное нанесение, краска;

линии 1.14.1 на «желтом фоне», материал:

сезонное нанесение, краска;

линии 1.25, материал:

сезонное нанесение, краска;

символы 1.24.1, материал:

сезонное нанесение, краска;

символы 1.24.2, материал:

сезонное нанесение, краска;

Наличие и состояние подходов к пешеходному переходу, материал покрытия:

установлены, удовлетворительное;

Наличие и состояние наружного освещения пешеходного перехода:

установлено частично, удовлетворительное, требуется установить дополнительно;

Другие (дополнительные) средства организации дорожного движения:

отсутствуют, не требуется.

КАРТОЧКА № 4
НАЗЕМНОГО ПЕШЕХОДНОГО ПЕРЕХОДА

Место (зона) расположения пешеходного перехода:

с. Арамашка, через ул. Ленина, в районе пересечения с ул. Победы и ул. Школьная;

Тип пешеходного перехода (регулируемый / нерегулируемый):

проектируемый, наземный, нерегулируемый;

Наличие и состояние технических средств организации дорожного движения на пешеходном переходе и подходах к нему:

дорожные знаки 5.19.1, 5.19.2

отсутствуют, требуется установить;

искусственные неровности:

отсутствуют, требуется установить;

дорожные знаки 5.20:

отсутствуют, требуется установить;

дорожные знаки 3.24 «20»:

отсутствуют, требуется установить;

дорожные знаки 1.23 (повторные), с табличкой 8.2.1:

отсутствуют, требуется установить;

дорожные знаки 1.17 с табличкой 8.2.1:

отсутствуют, требуется установить;

дорожные знаки 1.23 (основные):

отсутствуют, требуется установить;

пешеходное ограждение ограничивающее перильного типа:

отсутствует, требуется установить;

светофоры типа П.1:

отсутствуют, не требуется;

светофоры типа Т.7:

отсутствуют, требуется установить;

горизонтальная дорожная разметка:

линия 1.1, материал:

сезонное нанесение, краска;

линии 1.14.1 на «желтом фоне», материал:

сезонное нанесение, краска;

линии 1.25, материал:

сезонное нанесение, краска;

символы 1.24.1, материал:

сезонное нанесение, краска;

символы 1.24.2, материал:

сезонное нанесение, краска;

Наличие и состояние подходов к пешеходному переходу, материал покрытия:

установлены, удовлетворительное;

Наличие и состояние наружного освещения пешеходного перехода:

установлено частично, удовлетворительное, требуется установить дополнительно;

Другие (дополнительные) средства организации дорожного движения:

отсутствуют, не требуется.

КАРТОЧКА № 5
НАЗЕМНОГО ПЕШЕХОДНОГО ПЕРЕХОДА

Место (зона) расположения пешеходного перехода:

с. Арамашка, через ул. Ленина, на пересечении с ул. Трудовая;

Тип пешеходного перехода (регулируемый / нерегулируемый):

существующий, наземный, нерегулируемый;

Наличие и состояние технических средств организации дорожного движения на пешеходном переходе и подходах к нему:

дорожные знаки 5.19.1, 5.19.2

установлены частично, неудовлетворительное, требуется установить;

искусственные неровности:

отсутствуют, требуется установить;

дорожные знаки 5.20:

отсутствуют, требуется установить;

дорожные знаки 3.24 «20»:

отсутствуют, требуется установить;

дорожные знаки 1.23 (повторные), с табличкой 8.2.1:

отсутствуют, требуется установить;

дорожные знаки 1.17 с табличкой 8.2.1:

отсутствуют, требуется установить;

дорожные знаки 1.23 (основные):

отсутствуют, требуется установить;

пешеходное ограждение ограничивающее перильного типа:

отсутствует, требуется установить;

светофоры типа П.1:

отсутствуют, не требуется;

светофоры типа Т.7:

отсутствуют, требуется установить;

горизонтальная дорожная разметка:

линия 1.1, материал:

сезонное нанесение, краска;

линии 1.14.1 на «желтом фоне», материал:

сезонное нанесение, краска;

линии 1.25, материал:

сезонное нанесение, краска;

символы 1.24.1, материал:

сезонное нанесение, краска;

символы 1.24.2, материал:

сезонное нанесение, краска;

Наличие и состояние подходов к пешеходному переходу, материал покрытия:

установлены, удовлетворительное;

Наличие и состояние наружного освещения пешеходного перехода:

установлено частично, удовлетворительное, требуется установить дополнительно;

Другие (дополнительные) средства организации дорожного движения:

отсутствуют, не требуется.

СХЕМА
ПУТИ ДВИЖЕНИЯ ТРАНСПОРТНЫХ СРЕДСТВ К МЕСТАМ ПОГРУЗКИ-РАЗГРУЗКИ
И РЕКОМЕНДУЕМЫЕ БЕЗОПАСНЫЕ ПУТИ ДВИЖЕНИЯ ДЕТЕЙ ПО ТЕРРИТОРИИ МБОУ ООШ № 27



ПОЯСНИТЕЛЬНАЯ ЗАПИСКА

1. Доставка грузов к МБОУ ООШ № 27 осуществляется со стороны ул. Школьная.
2. Погрузка-разгрузка материалов, оборудования осуществляется во внутреннем дворе образовательного учреждения.
 Разгрузка продуктов питания осуществляется у входа в помещение пищеблока, через калитку со стороны ул. Школьная.
 Погрузка твёрдых коммунальных отходов осуществляется со специальной площадки с установленными контейнерами для сбора ТКО, расположенной вне территории образовательного учреждения.
3. При движении транспортных средств по территории МБОУ ООШ № 27, следует исключить пересечение путей движения транспортных средств и учащихся, а так же нахождение учащихся в зоне проведения погрузочно-разгрузочных работ.

ОБЕСПЕЧЕНИЕ БЕЗОПАСНОСТИ ПЕРЕВОЗОК ДЕТЕЙ СПЕЦИАЛЬНЫМ ТРАНСПОРТНЫМ СРЕДСТВОМ (АВТОБУСОМ)

ОБЩИЕ СВЕДЕНИЯ

(заполняется при наличии собственного автобуса в образовательном учреждении)

Марка: ПАЗ

Модель: 32053-70

Государственный регистрационный знак: А 811 РТ 196

Год выпуска: 2016

Количество мест в автобусе: 22

Соответствие конструкции требованиям, предъявляемым к школьным автобусам:
соответствует, оснащен тахографом, навигатором Глонасс/GPS, видеорегистратором

1. СВЕДЕНИЯ О ВОДИТЕЛЕ (ЯХ) АВТОБУСА (СОВ)

Фамилия, Имя, Отчество	Дата принятия на работу	Стаж вождения ТС категории «D»	Дата предстоящего медицинского осмотра	Период проведения стажировки	Сроки повышения квалификации	Допущенные нарушения ПДД
Малыгин Александр Владимирович	2008 год	15 лет	август 2022 года	октябрь 2007 года	июнь 2022 года	-

2. ОРГАНИЗАЦИОННО-ТЕХНИЧЕСКОЕ ОБЕСПЕЧЕНИЕ

Лицо, ответственное за обеспечение безопасности дорожного движения

Фамилия, Имя, Отчество: Чепчугов Галактион Викторович

Должность: специалист, ответственный за безопасность дорожного движения

Дата назначения: приказ № 16/01-25 от 22.07.2019 г.

Дата переаттестации: Институт дополнительного профессионального образования
Протокол № 42 от 06.05.2019 г.

Организация проведения предрейсового медицинского осмотра водителя (ей)

Предрейсовый медицинский осмотр водителей осуществляет: Карпинская Светлана Анатольевна

на основании: Договора об оказании медицинских услуг от 25 января 2022 года № 39/22
с ГАУЗ Свердловской области «Режевская центральная районная больница»

действительного до: 31 декабря 2022 года

Организация проведения предрейсового технического осмотра транспортного средства
Предрейсовый технический осмотр транспортного средства
осуществляет: Клевакин Сергей Михайлович

на основании: Диплома о профессиональной переподготовке от 06 мая 2019 года

действительного до: -

Дата очередного технического осмотра: август 2022 года

Место стоянки автобуса в нерабочее время: с. Арамашка, ул. Набережная, 22

и меры, исключая несанкционированное использование: -

3. СВЕДЕНИЯ О ВЛАДЕЛЬЦЕ АВТОБУСА

Юридический адрес владельца: 623743 Режевской район, село Арамашка , улица Мира, дом 12

Почтовый адрес владельца: 623743 Режевской район, село Арамашка , улица Мира, дом 12

Фактический адрес владельца: 623743 Режевской район, село Арамашка , улица Мира, дом 12

Телефон ответственного лица: 8 (34364) 5-74-33

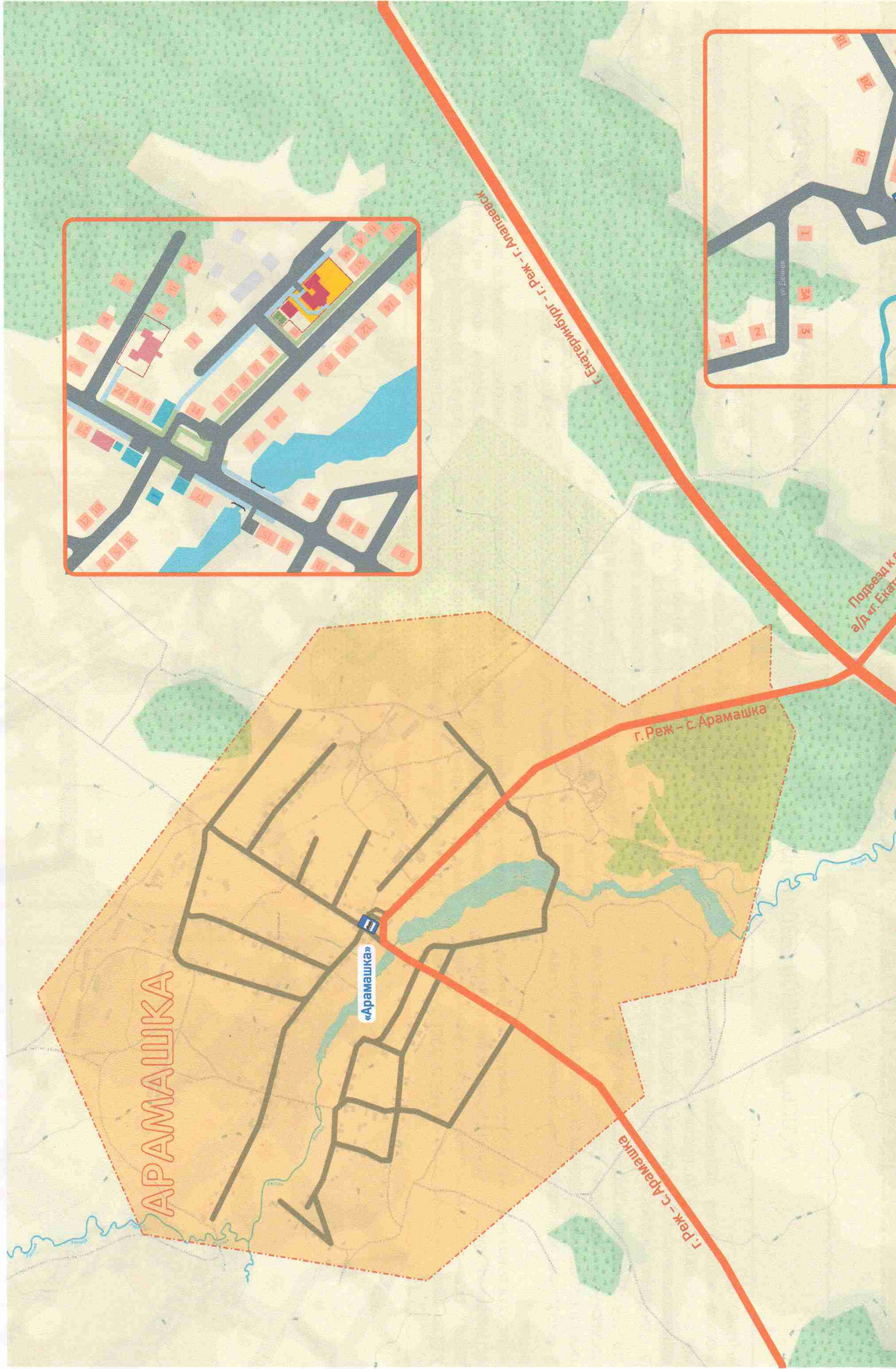
4. СВЕДЕНИЯ ОБ ОРГАНИЗАЦИЯХ, ОСУЩЕСТВЛЯЮЩИХ ПЕРЕВОЗКУ ДЕТЕЙ СПЕЦИАЛЬНЫМ ТРАНСПОРТНЫМ СРЕДСТВОМ (АВТОБУСОМ)

[заполняется при отсутствии собственного автобуса в образовательном учреждении]

При перевозке детей специальным транспортным средством [автобусом] сторонней организацией оформляется пакет документов в соответствии с действующим законодательством и иными нормативными актами и заполняется информационная карточка по форме, указанной в Приложении 1. Заполненная карточка храниться в «Паспорте дорожной безопасности».

СХЕМА

МАРШРУТА ДВИЖЕНИЯ ШКОЛЬНОГО АВТОБУСА МБОУ ООШ № 27



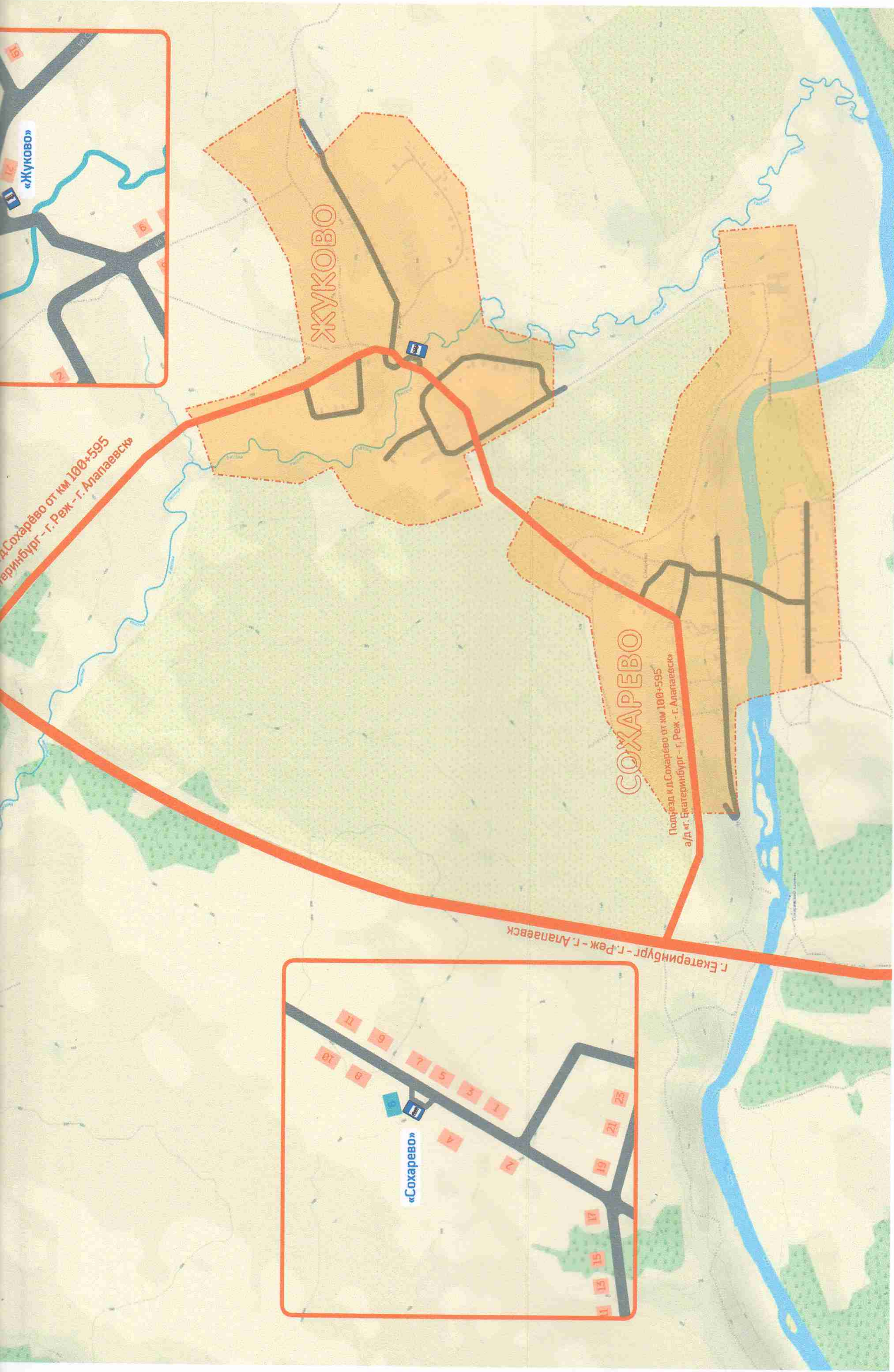
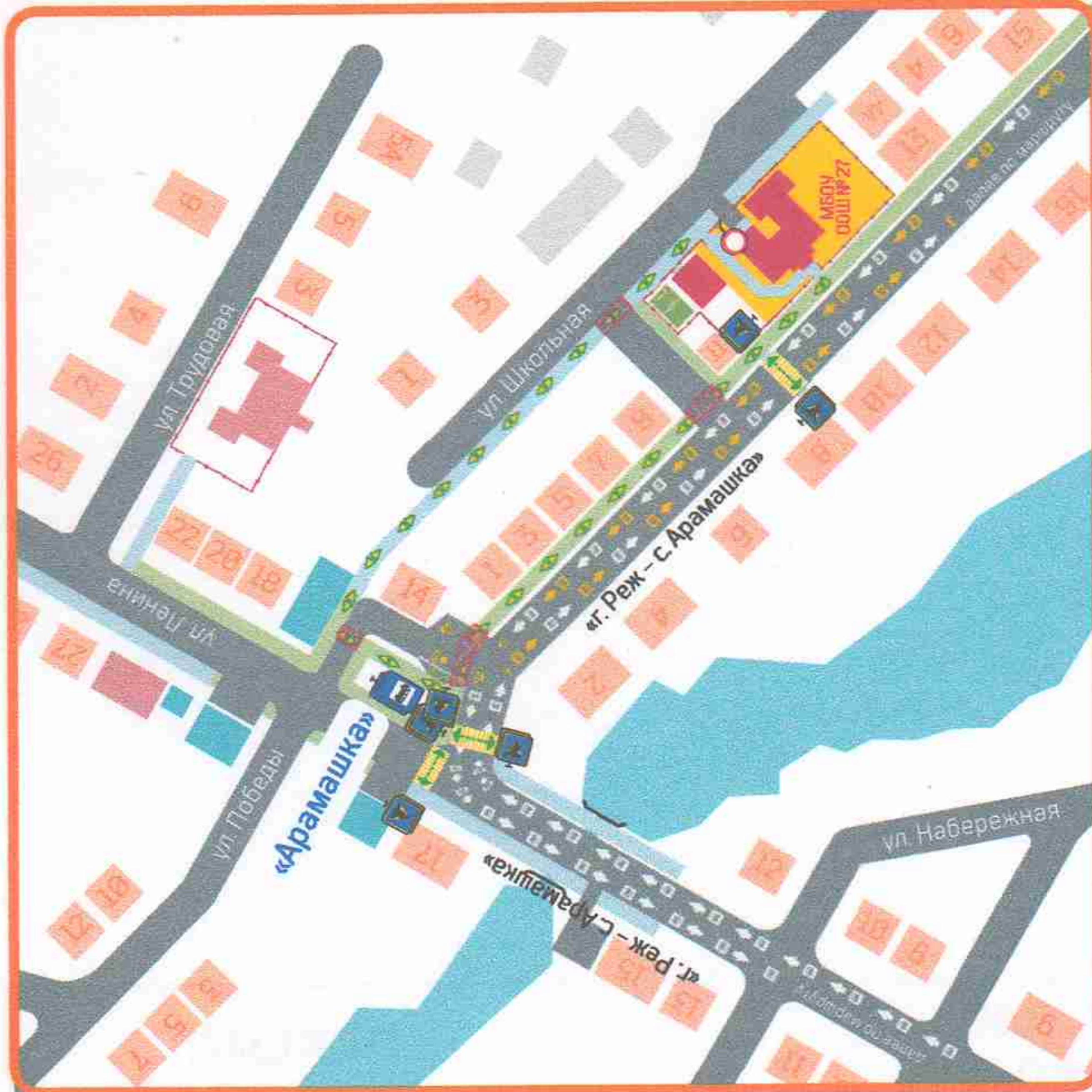


СХЕМА
РАЙОНА РАСПОЛОЖЕНИЯ И ЗАКРЕПЛЕНИЯ ТЕРРИТОРИЙ

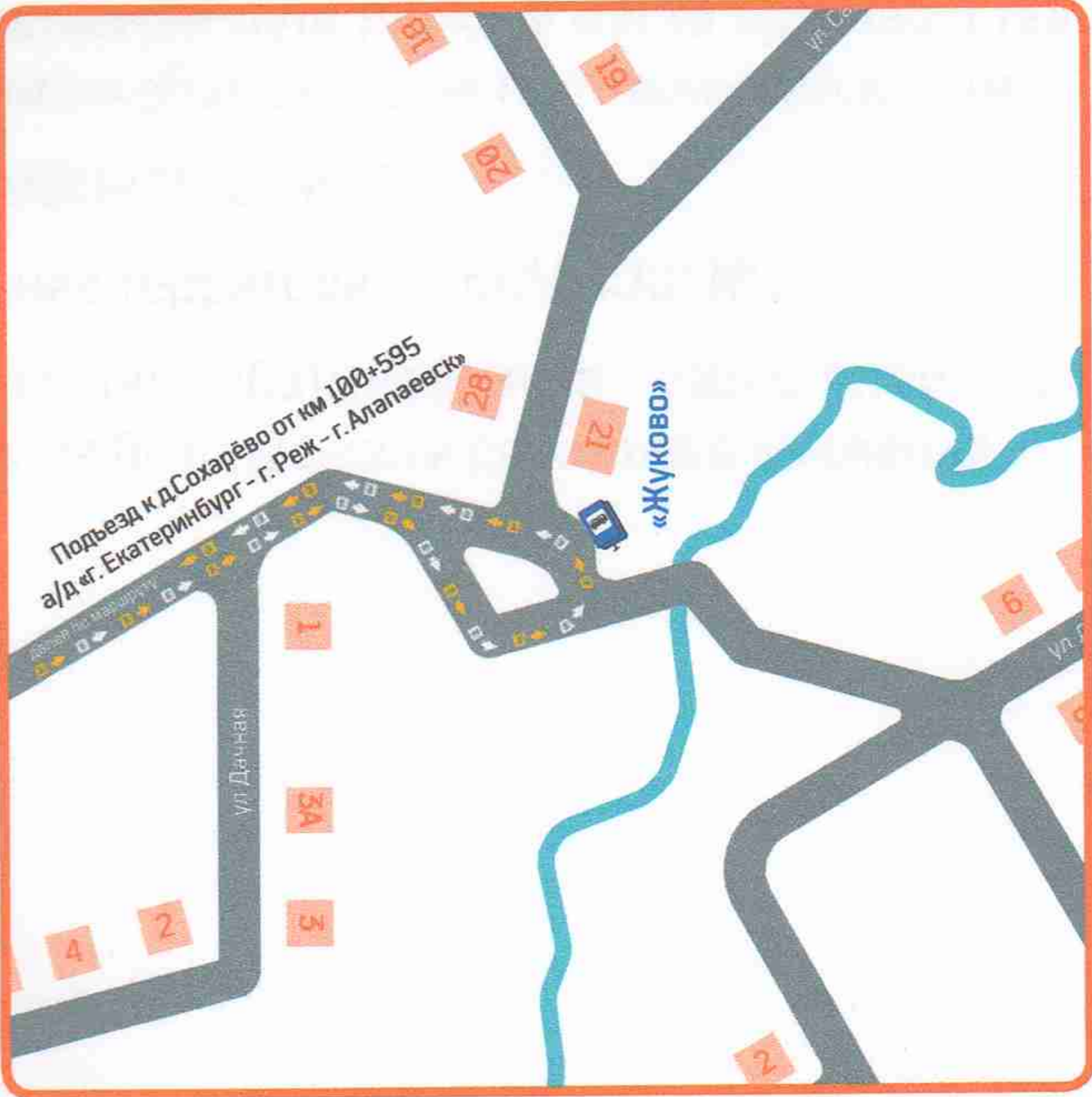
ПАСПОРТ ДОРОЖНОЙ БЕЗОПАСНОСТИ

СХЕМЫ

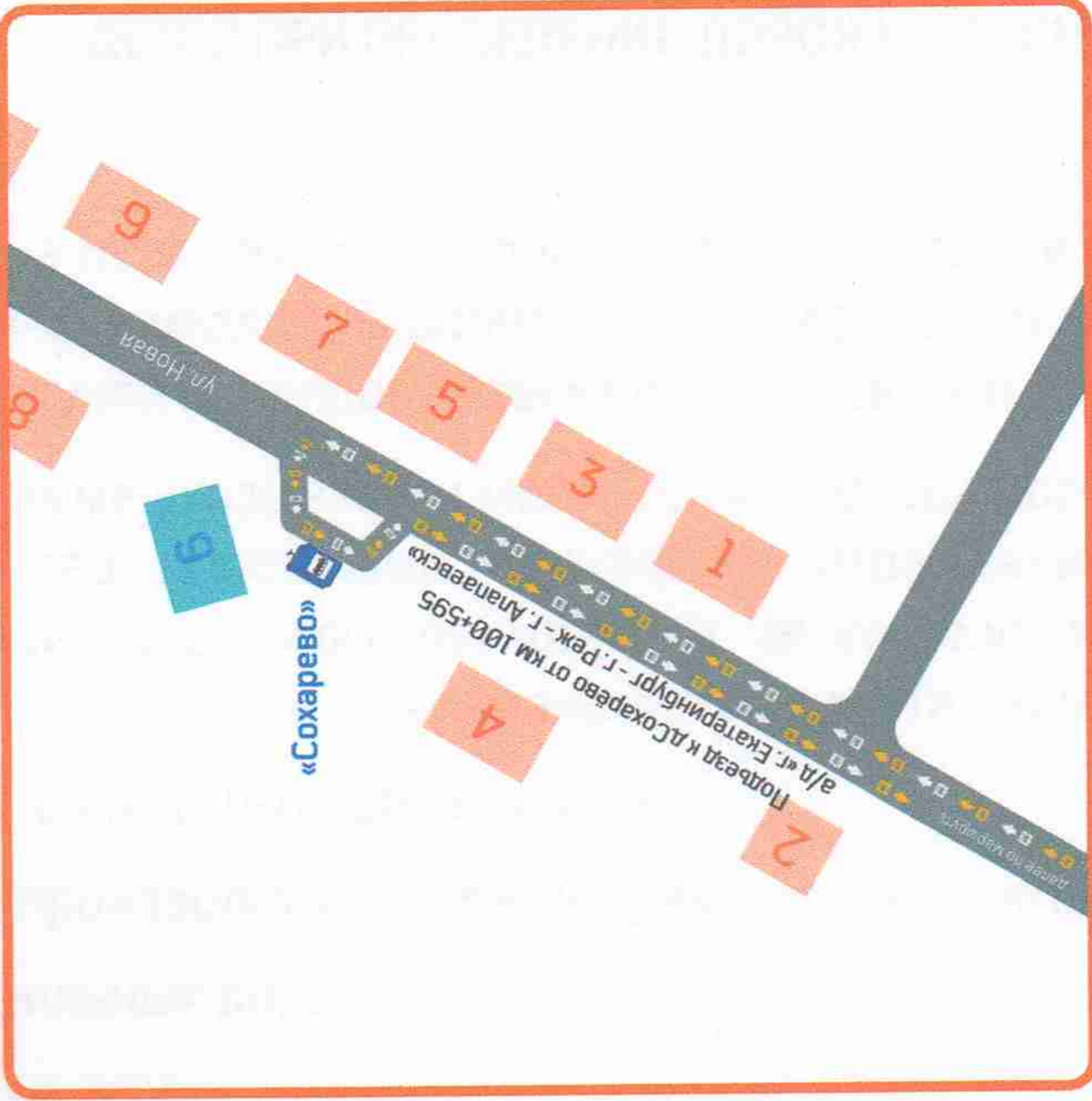
РАСПОЛОЖЕНИЯ АВТОБУСНЫХ ОСТАНОВОК НА ТЕРРИТОРИИ НАСЕЛЁННЫХ ПУНКТОВ, ЗАКРЕПЛЁННЫХ ЗА МБОУ ООШ № 27



1. Остановка школьного автобуса МБОУ ООШ 27 совмещена с остановкой «Арамашка» предназначенной для остановки маршрутных транспортных средств, выполняющих перевозки по регулярным пригородным маршрутам.
2. Автобусную остановку требуется привести в нормативное состояние с устройством «заездного кармана» посадочной площадки, установкой технических средств организации дорожного движения и пр.
3. Движение учащихся от автобусной остановки к образовательному учреждению, и обратно, осуществляется по тротуарам ул. Школьная или ул. Мира до входной калитки на территорию образовательного учреждения.



1. Остановка школьного автобуса МБОУ ООШ 27 совмещена с остановкой «Жуково», предназначенной для остановки маршрутных транспортных средств, выполняющих перевозки по регулярным пригородным маршрутам.
2. Автобусную остановку требуется привести в нормативное состояние с устройством «заездного кармана» посадочной площадки, установкой технических средств организации дорожного движения и пр.
3. Движение учащихся мест проживания к автобусной остановке и обратно осуществляется по краям проезжих частей, навстречу движению транспортных средств. Переход проезжей части осуществляется под прямым углом к ее оси, при отсутствии приближающегося транспорта.



1. Остановка школьного автобуса МБОУ ООШ 27 совмещена с остановкой «Сохарево», предназначенной для остановки маршрутных транспортных средств, выполняющих перевозки по регулярным пригородным маршрутам.
2. Автобусную остановку требуется привести в нормативное состояние с устройством «заездного кармана» посадочной площадки, установкой технических средств организации дорожного движения и пр.
3. Движение учащихся мест проживания к автобусной остановке и обратно осуществляется по краям проезжих частей, навстречу движению транспортных средств. Переход проезжей части осуществляется под прямым углом к ее оси, при отсутствии приближающегося транспорта.

ОБЕСПЕЧЕНИЕ БЕЗОПАСНОСТИ ДЕТЕЙ ПРИ ПРОВЕДЕНИИ ДОРОЖНЫХ РЕМОНТНО-СТРОИТЕЛЬНЫХ РАБОТ

Схема пути движения транспортных средств и обучающихся, при проведении дорожных ремонтно-строительных работ вблизи образовательного учреждения разрабатывается для каждого случая проведения таких работ отдельно.

На схеме указывается место производства дорожных ремонтно-строительных работ, его обустройство дорожными знаками и ограждениями, иными техническими средствами организации дорожного движения, а также безопасный маршрут движения обучающихся к МБОУ ООШ № 27 с учетом изменения маршрута движения по тротуару.

На схеме должны быть обозначены:

- участок производства дорожных ремонтно-строительных работ;
- автомобильные дороги;
- тротуары;
- альтернативные пути (обходы места производства дорожных ремонтно-строительных работ пешеходами и объезды транспортными средствами);
- здание МБОУ ООШ № 27;
- ограждение территории МБОУ ООШ № 27.

Схема разрабатывается в соответствии с нормативными документами с сфере обеспечения безопасности дорожного движения.

**ИНФОРМАЦИОННАЯ КАРТОЧКА
ПЕРЕВОЗОК ДЕТЕЙ СПЕЦИАЛЬНЫМ ТРАНСПОРТНЫМ СРЕДСТВОМ
[АВТОБУСОМ]**

ОБЩИЕ СВЕДЕНИЯ

Марка: _____

Модель: _____

Государственный регистрационный знак: _____

Год выпуска: _____

Количество мест в автобусе: _____

Соответствие конструкции требованиям, предъявляемым к школьным автобусам: _____

1. СВЕДЕНИЯ О ВЛАДЕЛЬЦЕ АВТОБУСА

Владелец: _____

Юридический адрес владельца: _____

Фактический адрес владельца: _____

Телефон ответственного лица: _____

2. СВЕДЕНИЯ О ВОДИТЕЛЕ АВТОБУСА

Фамилия, Имя, Отчество: _____

Принят на работу: _____

Стаж вождения категории «D»: _____

3. ОРГАНИЗАЦИОННО-ТЕХНИЧЕСКОЕ ОБЕСПЕЧЕНИЕ

Лицо, ответственное за обеспечение безопасности дорожного движения

Фамилия, Имя, Отчество: _____

Должность: _____

Дата назначения: _____

Дата переаттестации: _____

Дата последнего технического осмотра: _____

Директор (руководитель) образовательного учреждения:

[подпись] [Фамилия, Имя, Отчество]

Директор (руководитель) организации, осуществляющей перевозку детей специальным транспортом (автобусом)

[подпись] [Фамилия, Имя, Отчество]